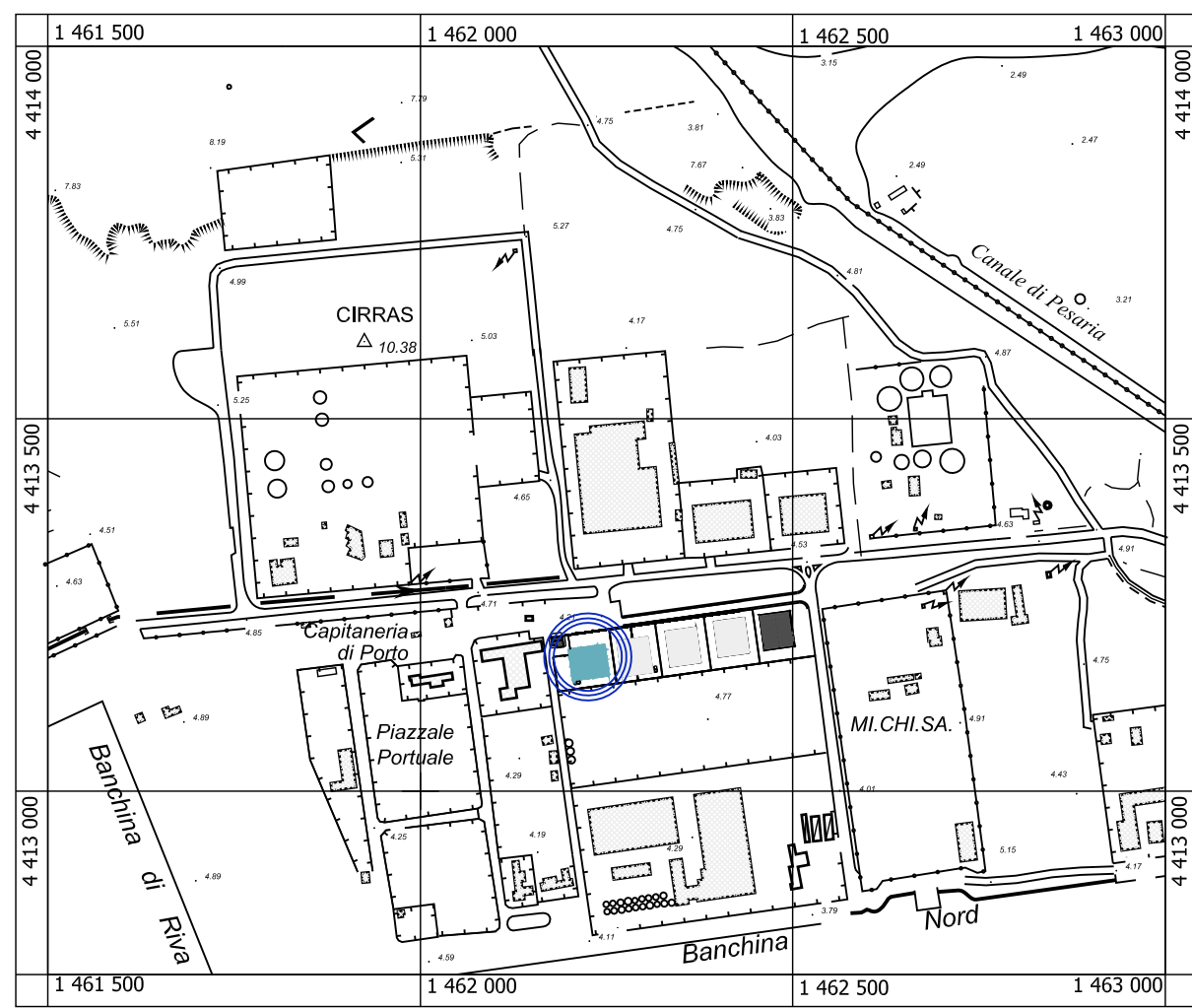


CARTA TECNICA REGIONALE NUMERICA

SEZIONE 528110 FOCE DEL TIRSO

SCALA 1:10.000



QUADRI D'UNIONE

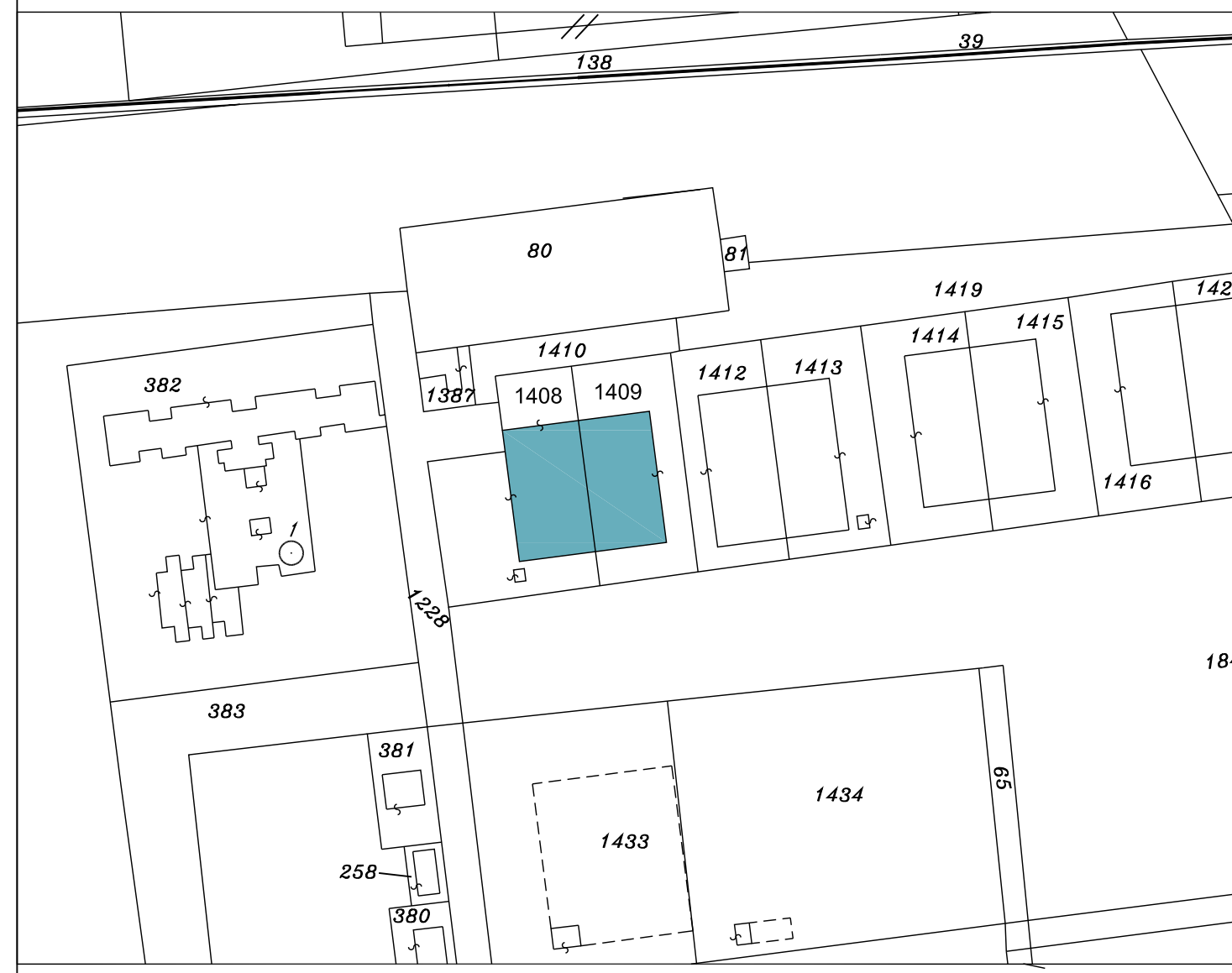
FOGLI 1:50.000 I.G.M.		SEZIONI 1:10.000			
514	515	010	020	030	040
528	529	050	060	070	080
538	539	090	100	110	120
		130	140	150	160



PLANIMETRIA CATASTALE

COMUNE DI SANTA GIUSTA

N.C.E.U.: Foglio 9 particelle 1408 e 1409

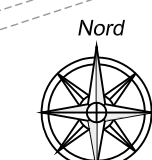
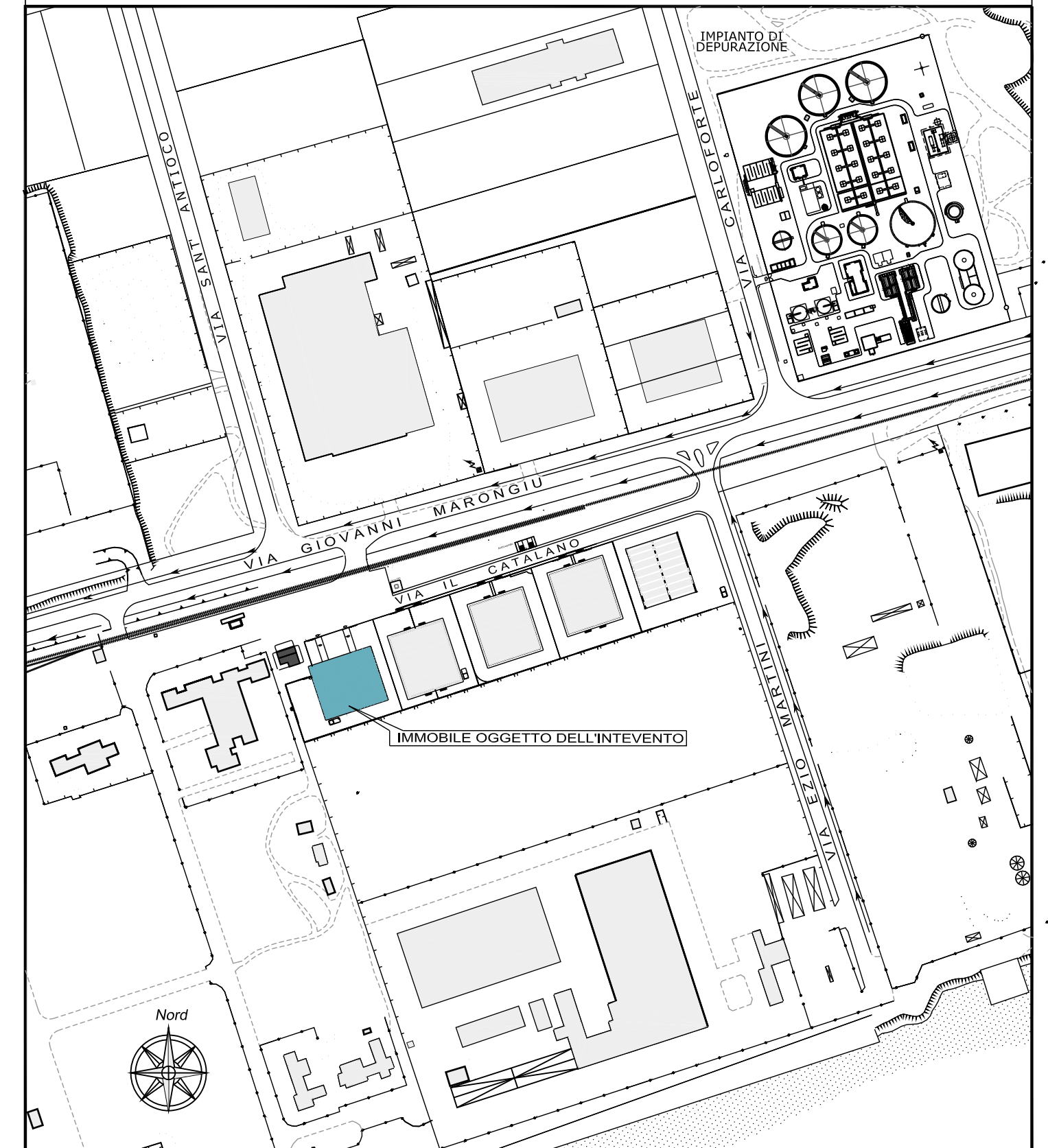


SCALA 1:2.000




STRALCIO PLANIMETRICO

SCALA 1:2.000



**INTERVENTO DI RIMOZIONE
DELL'AMIANTO DA EDIFICI DI
PROPRIETÀ DEL CONSORZIO
INDUSTRIALE PROVINCIALE
ORISTANESE**



ELABORATO: **CAPANNONE N° 1
PLANIMETRIE INQUADRAMENTO
URBANISTICO**

ALLEGATO: **3**

CUP: E21E21000000001
CIG: 9415780376

Data: Settembre 2022

SCALA: VARIE


IL DIRETTORE
(Dott. Marcello Siddu)

IL PROGETTISTA
(Ing. Agostino Pruneddu)

rev.	data	descrizione	redatto	verificato	approvato
0	2022		U. T.	S. D.	S. D.

Codice Elaborato: **PAIM00 PD01 G003 R00**

**CONSORZIO INDUSTRIALE
PROVINCIALE ORISTANESE**



SITUAZIONE EDIFICATORIA

SCALA 1:250



STESSA DITTA